15th PisaMarathon

Domenica 15 dicembre
le modifiche al traffico cittadino

Indice

Il percorso della Maratona di Pisa 3

Piazza Manin 4

Via Bonanno Pisano 5

ponte della Cittadella 6

Lungarni 7

Porta a Mare 8

via 2 settembre 9

dal centro città verso il mare 10

viale D’Annunzio - via Livornese 11

via Isola del Giglio 12

San Piero a Grado 13

via della Bigattiera - Lungomare 14

Tirrenia 15

Marina di Pisa 16

piazza delle Baleari - via Maiorca 17

vie Roma-Trieste-Risorgimento 18

accesso via Santa Maria 19

Il percorso della Maratona di Pisa

3

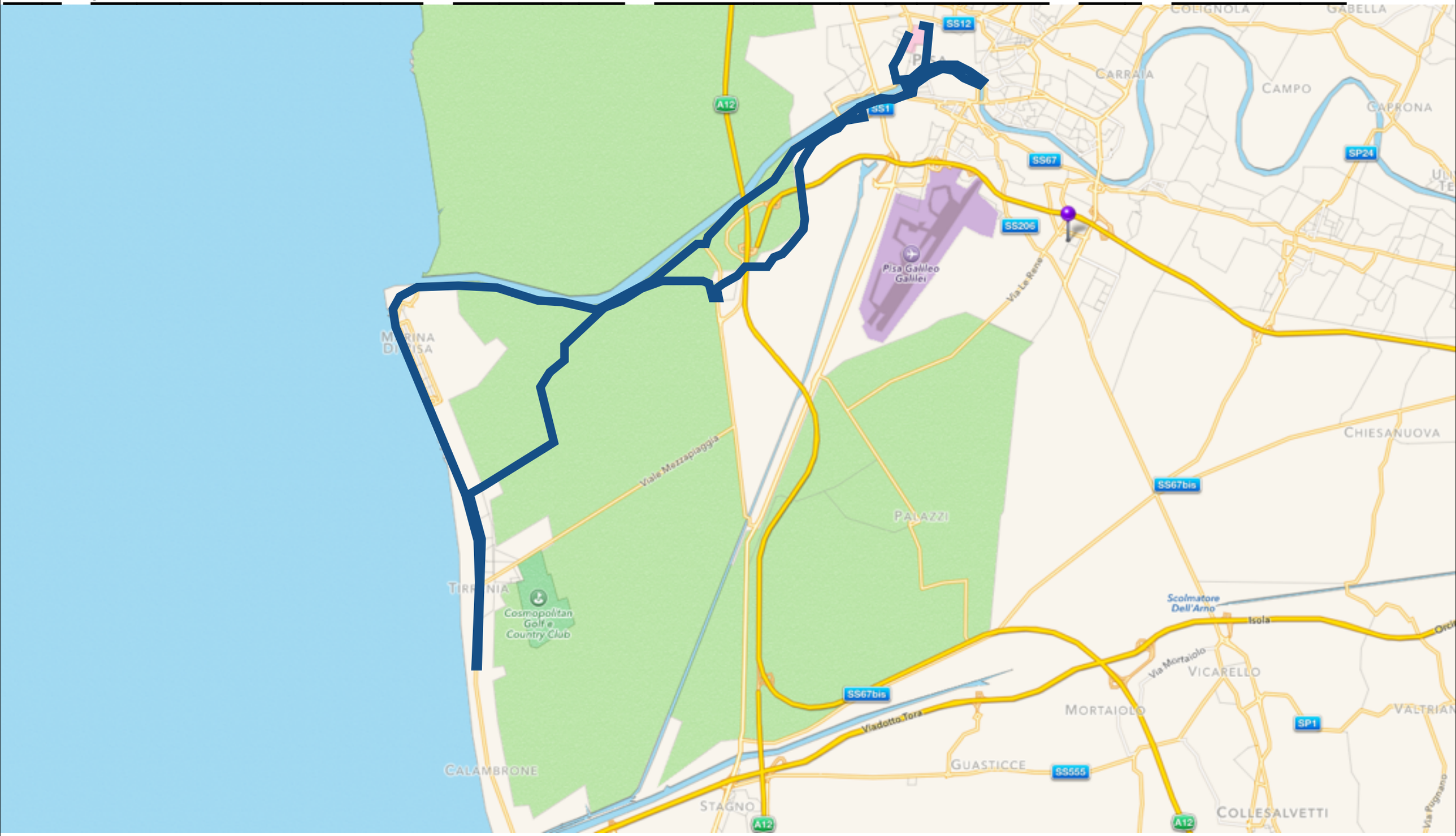

La maratona prenderà il via alle ore 9 da piazza Manin e dopo un giro sui lungarni arriverà a Calambrone passando da Porta a Mare, La Vettola, San Piero a Grado, la Bigattiera, Tirrenia. Il percorso di ritorno percorrerà il lungomare fino a Marina di Pisa, il lungarno d'Annunzio per poi tornare a Porta a Mare, La Cittadella e concludersi in piazza dei Miracoli.

piazza Manin

4

divieto di accesso
tra le 7:00 e le 10:00

partenza della maratona

Partenza nei pressi di piazza Manin.
Dalle ore 7:00 la via Carlo Cammeo non sarà più transitabile dalle auto, dalle moto e da qualunque altro mezzo a motore per la preparazione delle operazioni di partenza.

via Bonanno Pisano

5

Dalle ore 8:30 fino al passaggio dell’ultimo atleta non sarà possibile attraversare via Bonanno Pisano.
I podisti più lenti non impiegheranno comunque un tempo superiore ai 20 minuti-mezz’ora per percorrere la strada.

ponte della Cittadella

6

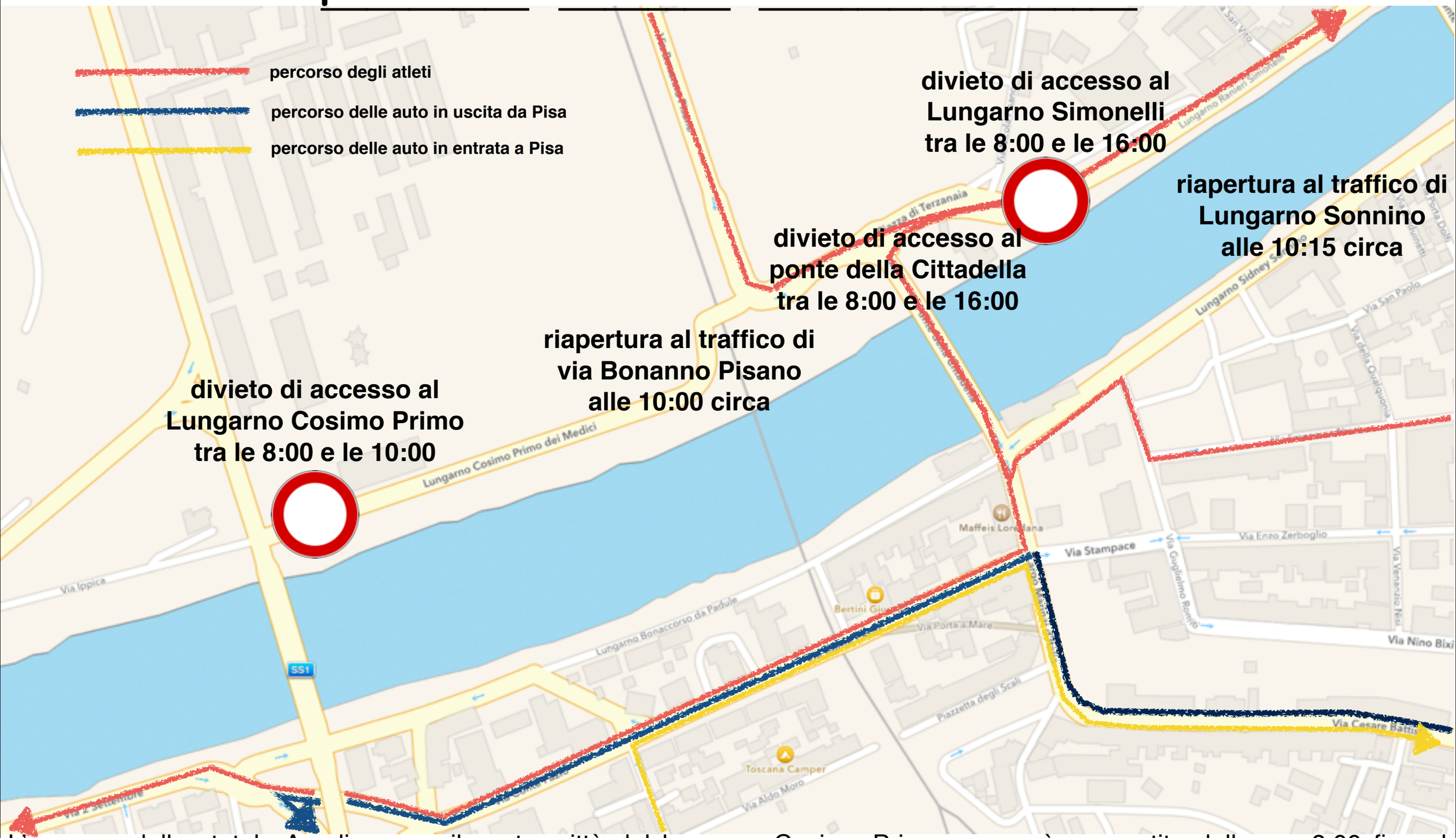

L'accesso dalla statale Aurelia verso il centro città dal lungarno Cosimo Primo non sarà consentito dalle ore 8:00 fino al passaggio dell'ultimo podista; successivamente il lungarno sarà riaperto per coloro che vorrà transitare verso via Bonanno Pisano e la zona nord della città.

L'accesso sul ponte della Cittadella e sul lungarno Simonelli sarà vietato fino alla fine della corsa previsto per le 15:30.

Lungarni

7

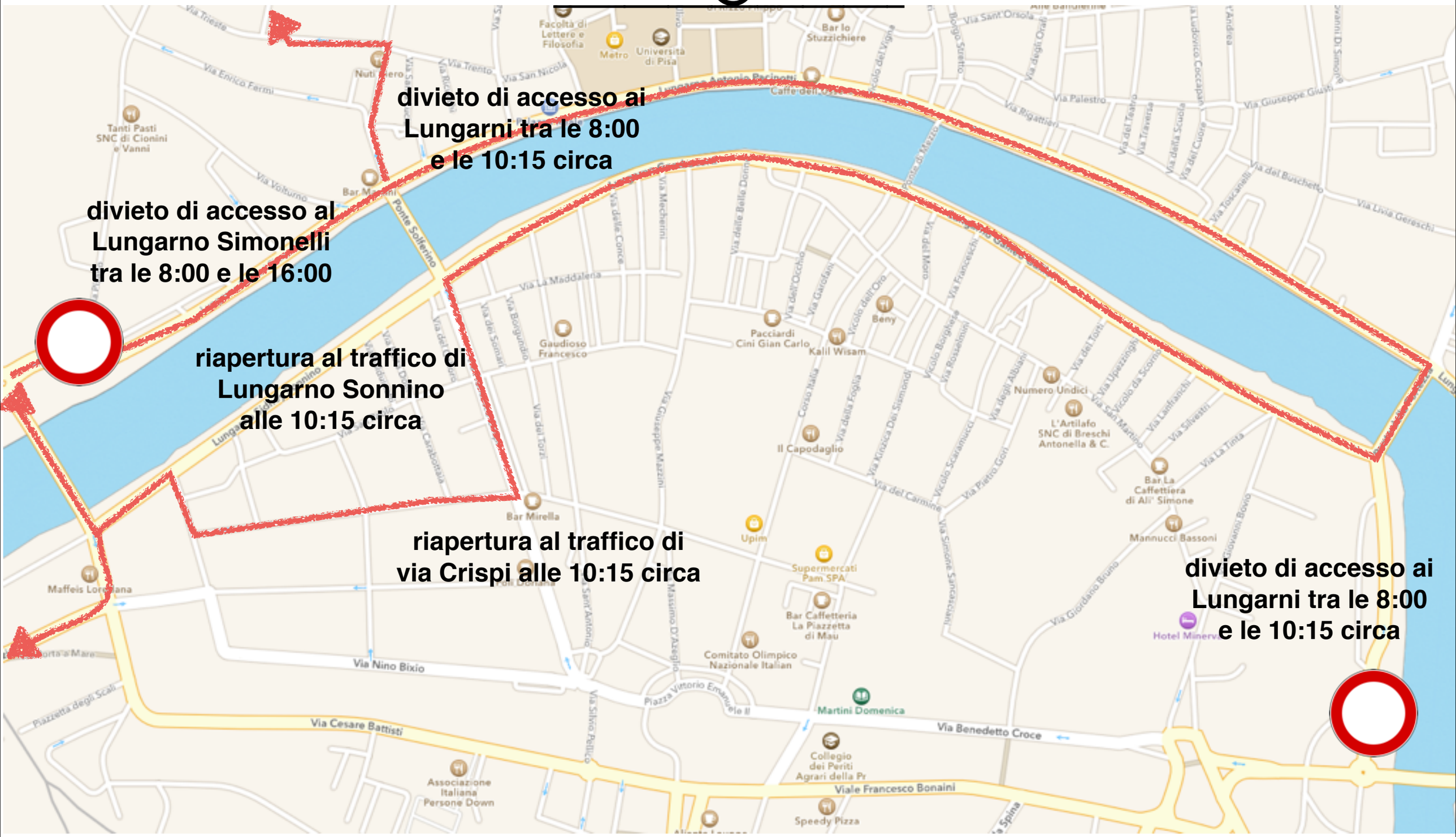

Tutti i lungarni, ad eccezione del lungarno Simonelli, saranno chiusi al traffico dalle ore 8:00 alle ore 10:15 per il passaggio degli atleti. Con molta probabilità l'ultimo atleta impegnerà il lungarno non oltre le ore 9:45.
La stessa restrizione interesserà via Crispi e via Niosi.

Porta a Mare

8

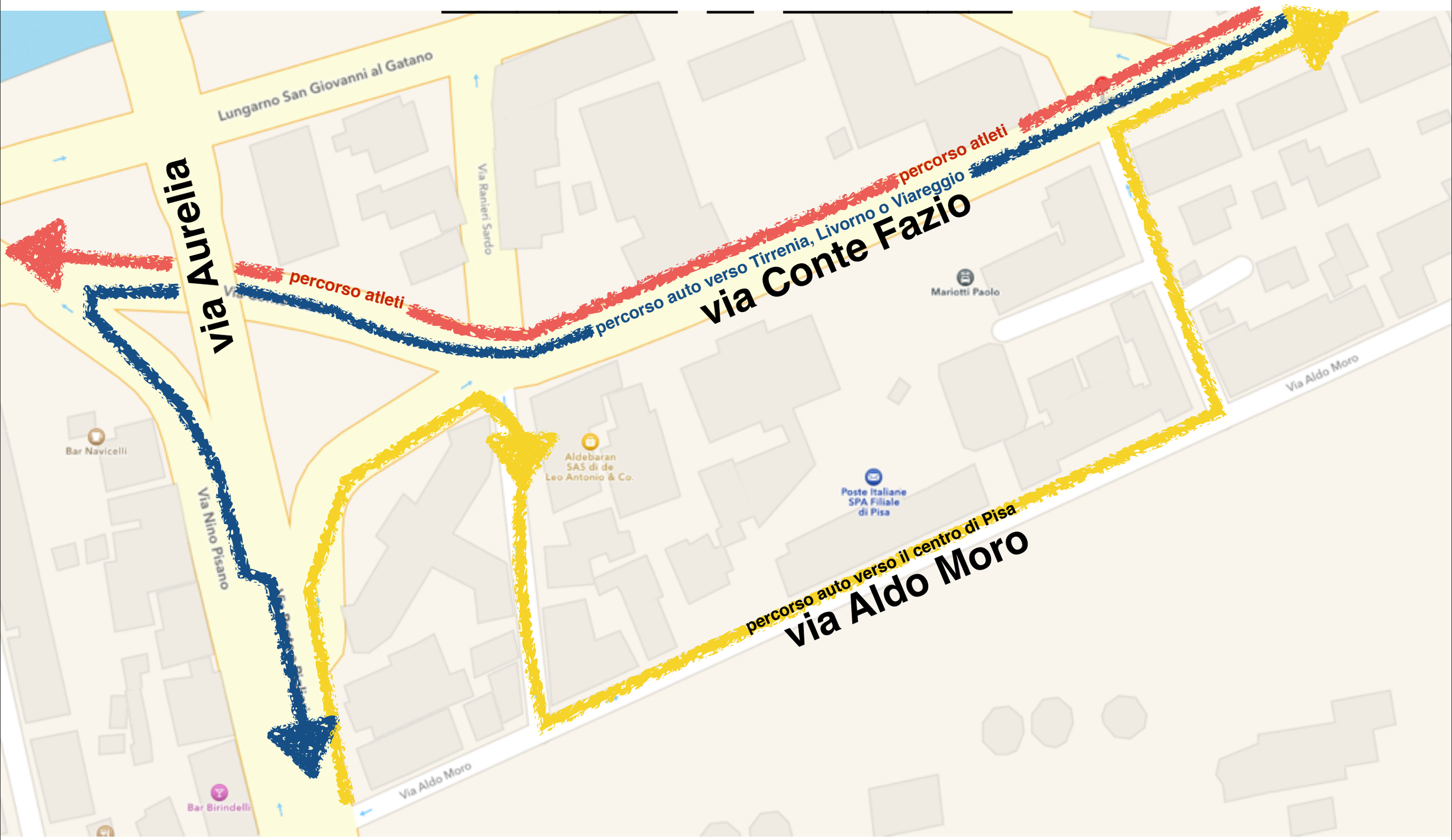

Via Conte Fazio rimarrà sempre aperta per tutta la durata della corsa con solo un restringimento della carreggiata. Sul lato nord infatti verrà realizzata la corsia che i podisti percorreranno sia all'andata che al ritorno.
Nel tratto davanti alla Chiesa di S. Giovanni al Gatano, a causa della carreggiata ridotta, le auto potranno transitare solo dalla città verso il mare; quelle che dalla periferia si dirigeranno verso il centro verranno deviate su via Aldo Moro per un breve tratto.

via 2 settembre

9

Via 2 settembre non sarà percorribile dal traffico veicolare dalle ore 8:00 fino al passaggio dell'ultimo atleta previsto per le ore 15:00 circa.

A Porta a Mare nelle prime ore della mattina il traffico sarà consentito solo dalla periferia verso il centro. Dopo le ore 11 il traffico sarà riaperto nei due sensi.

dal centro città verso il mare

10

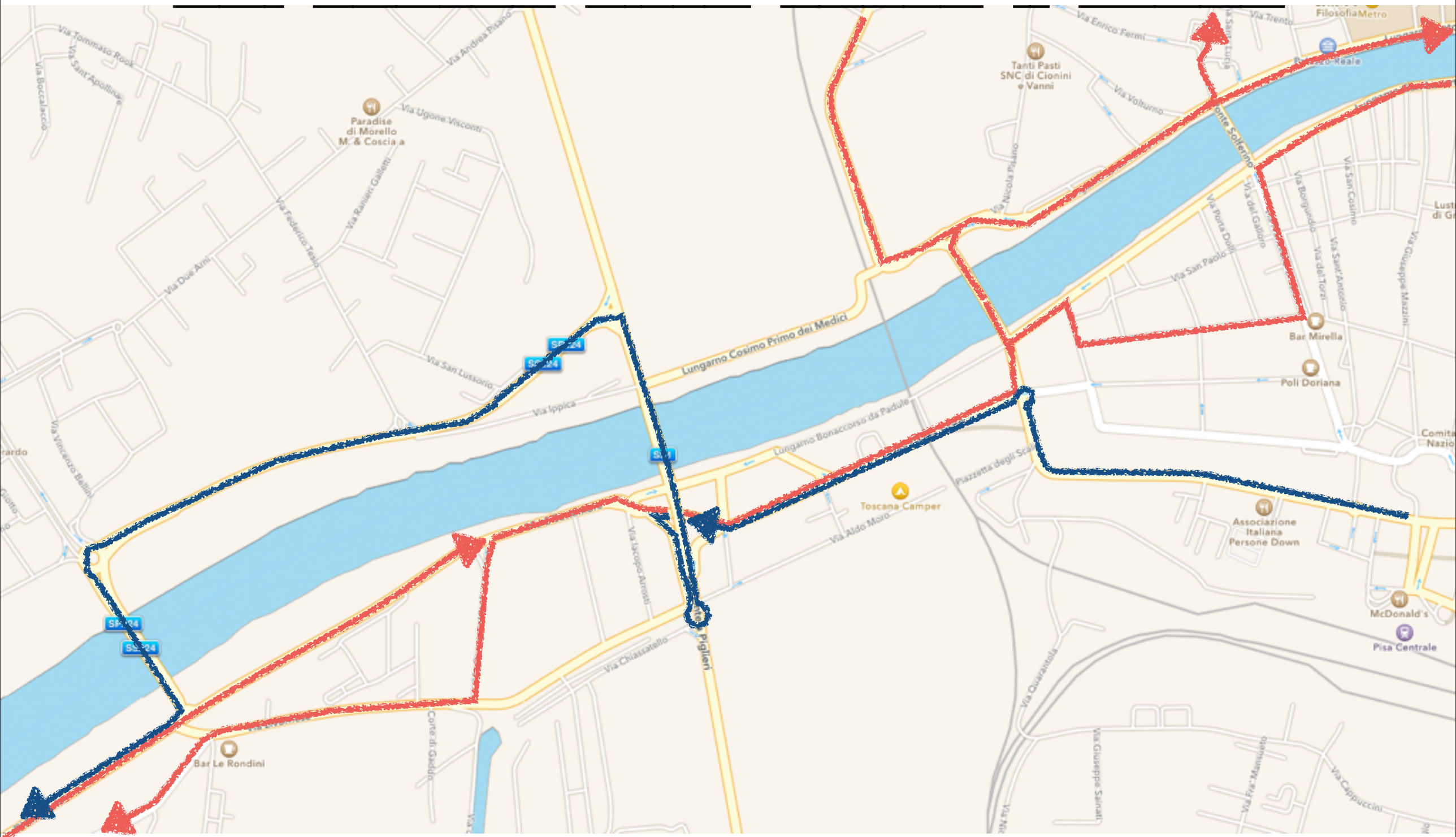

Dal centro città per andare verso il mare (Marina di Pisa e Tirrenia) occorrerà percorrere via Conte Fazio e subito dopo il sottovaso dell'Aurelia voltare a sinistra su via Nino Pisano (per l'occasione sarà invertito il senso di marcia) arrivare sull'Aurelia, percorrere la nuova rotatoria della Saint Gobain e dopo aver passato l'Arno prendere a sinistra lugo la via di Foss Ducaria.

viale D'Annunzio = via Livornese

11

Per andare verso Marina di Pisa e Tirrenia sarà percorribile il viale Gabriele D'Annunzio.
Chi, provenendo dal quartiere C.E.P. e/o da Barbaricina volesse recarsi verso Livorno è invitato a transitare sulla via Aurelia che non sarà mai coinvolta dalla corsa.

via Isola del Giglio

12

Di prima mattina la via Livornese a La Vettola sarà transitabile solo nella direzione verso la città ma dopo il passeggio dell'ultimo podista il transito potrà rinvenire nei due sensi.
Sul viale D'Annunzio la percorribilità sarà solo verso il mare fino al passaggio dell'ultimo podista.

San Piero a Grado

13

A San Piero a Grado, 10° km della corsa, i podisti passeranno abbastanza compatti e chi proverrà da via Orlandi dovrà pazientare prima di poter transitare sulla via Livornese. Il gruppo più compatto di atleti passerà presumibilmente tra le 9:30 e le 10:00.

via della Bigattiera = Lungomare

14

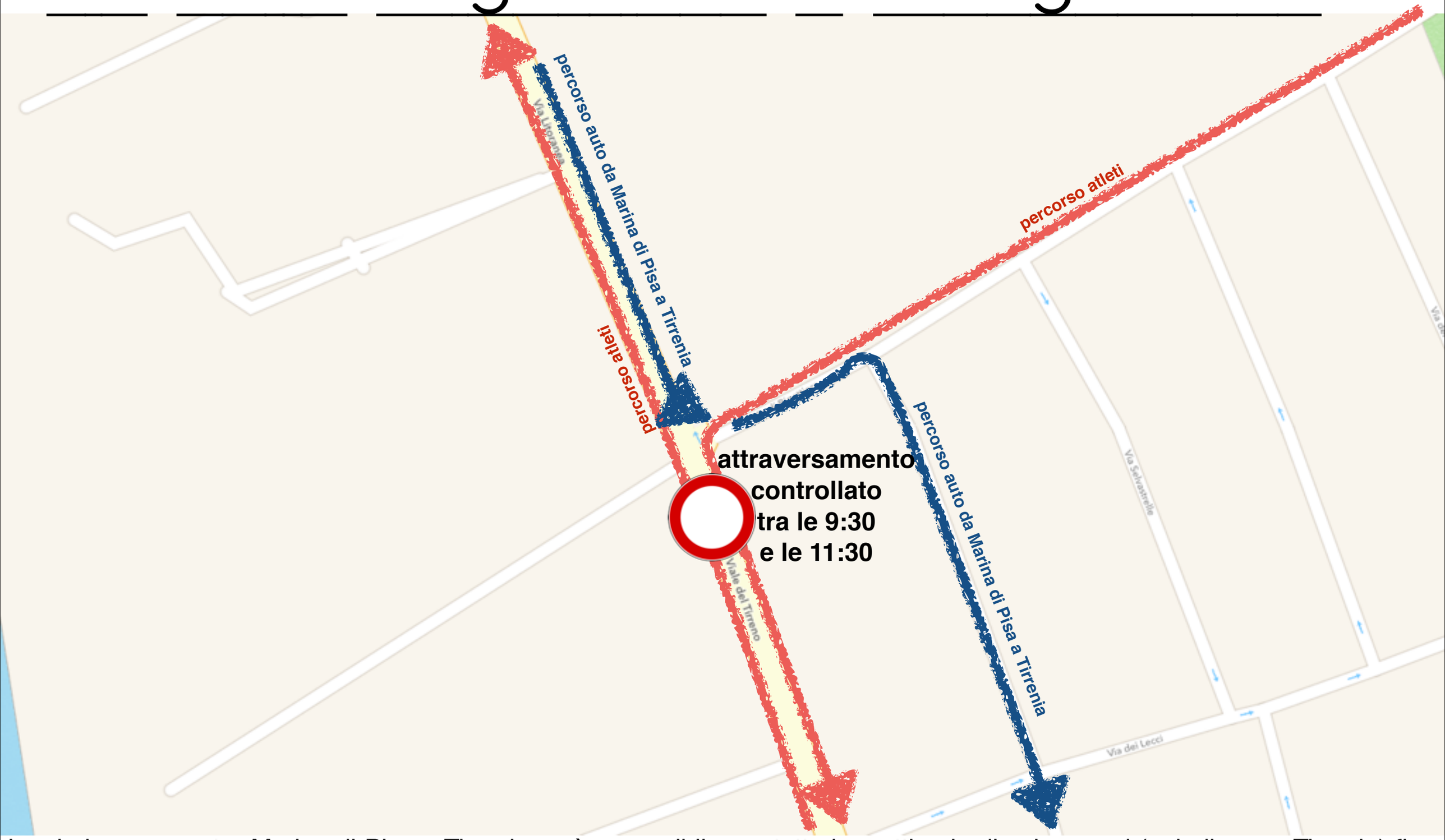

La via lungomare tra Marina di Pisa e Tirrenia sarà percorribile per tutta la mattina in direzione sud (quindi verso Tirrenia) fino all'incrocio con la via Bigattiera (davanti al bagno Lido). Per proseguire verso Tirrenia provenendo da Marina di Pisa ci sarà un attraversamento controllato per inserirsi nella prima via interna (via degli Allori). Presumibilmente tra le ore 9:45 e le 10:45 l'attraversamento sarà molto rallentato a causa del passaggio del maggior numero di podisti.

Tirrenia

A Tirrenia il viale del Tirreno sarà interdetto al traffico dalle ore 9:30 fino al passaggio dell'ultimo atleta che avverrà presumibilmente intorno alle 12:30. Tutte le vie interne saranno normalmente percorribili verso Marina di Pisa e verso Livorno. Per andare a Marina di Pisa da Tirrenia si dovrà percorrere la via Pisorno, arrivare a San Piero a Grado e proseguire sul viale D'Annunzio.

Marina di Pisa

16

A Marina di Pisa via Padre Agostino da Montefeltro e via Repubblica Pisana saranno interdetti al traffico dalle ore 10:00 fino al passaggio dell'ultimo atleta che avverrà presumibilmente intorno alle 13:30. Tutte le vie interne saranno normalmente percorribili. Negli stessi orari, la via Litoranea sarà invece percorribile nel solo senso da Marina di Pisa verso Tirrenia.

piazza delle Baleari = via Maiorca

17

Un punto critico del percorso dello scorso anno è stata la parziale chiusura di via Maiorca e le difficoltà incontrate dagli esercizi commerciali. Quest'anno il percorso passerà da piazza Viviani e incrocerà via Maiorca senza percorrerla. L'incrocio tra le auto provenienti da Pisa e gli atleti avverrà all'altezza di via Ciurini. Tutte le strade interne saranno libere.

via Roma-via Trieste-via Risorgimento

18

Durante tutta la manifestazione, dalle ore 9 alle ore 15:30, sarà impedito l’accesso a piazza Solferino.
Anche l’accesso a via Risorgimento nel tratto successivo all’incrocio con via Nicola Pisano sarà limitato.

accesso via Santa Maria

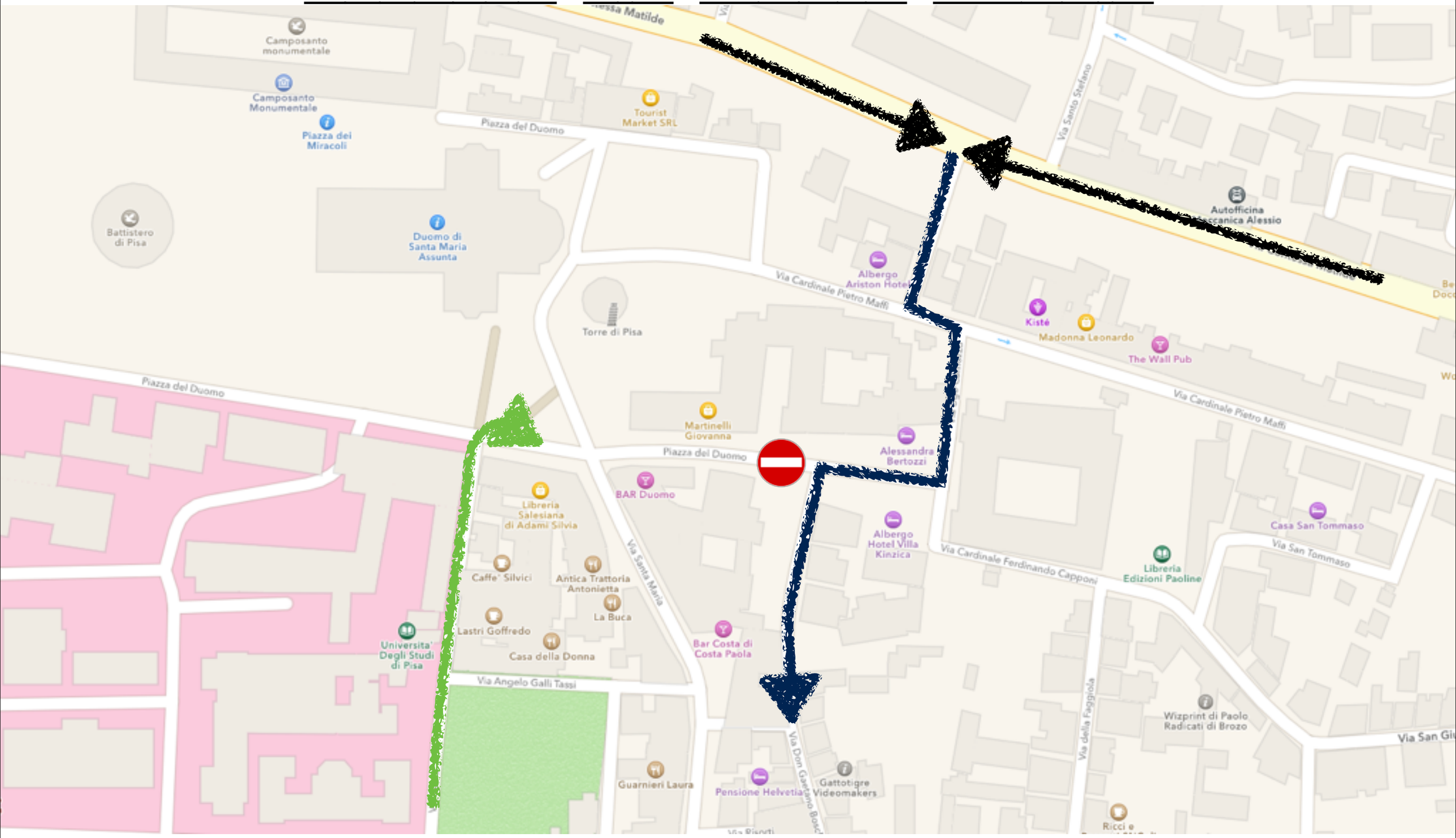

Con la chiusura totale per tutta la durata della manifestazione della via Roma, l'accesso a via Santa Maria e tutte le strade limitrofe per i residenti sarà possibile passando da via San Ranierino, piazza Arcivescovado e via Don Gaetano Boschi che avrà il senso unico invertito.